УТВЕРЖДАЮ
Директор РГКОУ
«Школа-интернат им. Латоковой Г.Д.»
_____ И.И. Джуккаева
«08» апреля 2022г.

ПАСПОРТ ДОСТУПНОСТИ

РЕСПУБЛИКАНСКОГО ГОСУДАРСТВЕННОГО КАЗЕННОГО ОБЩЕОБРАЗОВАТЕЛЬНОГОУЧРЕЖДЕНИЯ «ШКОЛА-ИНТЕРНАТ ИМЕНИ ЛАТОКОВОЙ ГАШЕНАГОДЕЛЮЕВНЫ»

г.Черкесск, 2022г.

Содержание:

1.Паспорт доступности…….. 1-5
2.Анкета…….. 6-8
3.Акт обследования……..... 9-11
4.Территория, прилегающая к зданию (Приложение 1) …… 12
5.Входы, выходы в здание (Приложение 2)…… 13-14
6.Пути движения внутри здания (Приложение 3)…….. 15-16
7.Зоны целевого назначения (Приложение4(1))…… 17
8.Зоны целевого назначения – жилые помещения (Приложение 4(2))…… 18
9.Санитарно – гигиенические помещения (Приложение 5)…….. 19
10.Система информации на объекте (Приложение 6)…… 20

Приложения:

1.Результаты фотофиксации на объекте…… 21-34
2.Поэтажные планы……..... 35-40
3. План эвакуации…… 41-46
4.План – схема местности…… 47

ПАСПОРТ ДОСТУПНОСТИ
объекта социальной инфраструктуры (ОСИ)

1. Общие сведения об объекте

1.1. Наименование (вид) объекта: школа – интернат (нежилое помещение)
1.2. Назначение: образовательное
1.3. Адрес объекта: 369001, КЧР, г. Черкесск, ул. Ставропольская, 51а
1.4. Сведения о размещении объекта:
- учебный корпус, общая площадь: 2611, 8 кв.м.
- столовая, общая площадь: 409, 7 кв.м.
- общежитие, общая площадь: 2611, 4 кв.м.
- наличие прилегающего земельного участка: имеется, 12075 кв. м.

1.5. Год постройки здания:1967г., последнего капитального ремонта: 2021г.
1.6. Дата предстоящих плановых ремонтных работ: не планируется
Сведения об организации, расположенной на объекте
1.7. Полное наименование учреждения (согласно Уставу): Республиканское государственное казенное общеобразовательное учреждение «Школа-интернат имени Латоковой Гашенаго Делюевны»
1.8.Краткое наименование учреждения (согласно Уставу): РГКОУ «Школа-интернат им. Латоковой Г.Д.»
1.9. Юридический адрес учреждения: 369001, КЧР, г.Черкесск, ул. Ставропольская, 51а.
1.9. Основание для пользования объектом: оперативное управление
1.10. Форма собственности: государственная
1.11. Территориальная принадлежность: республиканская
1.12. Вышестоящая организация: Министерство образования и науки КЧР
1.13. Адрес вышестоящей организации, другие координаты: 369001, КЧР, г.Черкесск, ул. Комсомольская, 23.

2. Характеристика деятельности организации на объекте
(по обслуживанию населения)

2.1. Сфера деятельности: образование
2.2. Виды оказываемых услуг: образовательная деятельность
2.3. Форма оказания услуг: на объекте
2.4. Категории обслуживаемого населения по возрасту: несовершеннолетние
2.5. Категории обслуживаемых инвалидов: нет
2.6. Плановая мощность: посещаемость (количество обслуживаемых в день), вместимость, пропускная способность***:*** 150 человек
2.7. Участие в исполнении ИПРА инвалида, ребенка-инвалида: учреждение участвует в исполнении ИПРА в части касающейся.

3. Состояние доступности объекта

3.1. Путь следования к объекту пассажирским транспортом (описать маршрут движения с использованием пассажирского транспорта): при движении гражданина от автобусной остановки «Комсомолец» необходимо перейти на ул. Ставропольская по тротуару к зданию; наличие адаптированного пассажирского транспорта к объекту - нет.
3.2. Путь к объекту от ближайшей остановки пассажирского транспорта:
3.2.1. расстояние до объекта от остановки транспорта: 500 м.
3.2.2. время движения (пешком): 5-10 мин.

3.2.3. наличие выделенного от проезжей части пешеходного пути: имеется
3.2.4. перекрестки: нерегулируемые
3.2.5. информация на пути следования к объекту: не имеется
3.2.6. перепады высоты на пути: не имеются; их обустройство для инвалидов на коляске: не имеется.

3.3. Организация доступности объекта для инвалидов – форма обслуживания*

№ п/п	Категория инвалидов (вид нарушения)	Вариант организации доступности объекта (формы обслуживания)*
1.	Все категории инвалидов и МГН	Б
в том числе инвалиды:		
2.	передвигающиеся на креслах-колясках	Б
3.	с нарушениями опорно-двигательного аппарата	Б
4.	с нарушениями зрения	ДУ
5.	с нарушениями слуха	Б
6.	с нарушениями умственного развития	А

- указывается один из вариантов: «А» доступность всех зон и помещений - универсальная, «Б» доступны специально выделенные участки и помещения, «ДУ» доступность условная: дополнительная помощь сотрудника, услуги на дому, дистанционно, «ВНД» не организована доступность.

3.4. Состояние доступности основных структурно-функциональных зон

№ п/п	Основные структурно-функциональные зоны	Состояние доступности, в том числе для основных категорий инвалидов**
1.	Территория, прилегающая к зданию (участок)	ДЧ-И (К, О, С, Г)
2.	Вход (входы) в здание	ДЧ-И
3.	Путь (пути) движения внутри здания (в т.ч. пути эвакуации)	ДЧ-И
4.	Зона целевого назначения здания (целевого посещения объекта)	ДУ
5.	Санитарно-гигиенические помещения	ДЧ-И
6.	Система информации и связи (на всех зонах)	ДЧ-И
7.	Пути движения к объекту (от остановки транспорта)	ДЧ-И

****** Указывается: **ДП-В** - доступно полностью всем; **ДП-И** (К,О,С,Г,У) – доступно полностью избирательно (указать категории инвалидов); **ДЧ-В** - доступно частично всем; **ДЧ-И** (К, О, С, Г, У) – доступно частично избирательно (указать категории инвалидов); **ДУ** - доступно условно, **ВНД** – временно недоступно

3.5. Итоговое заключение о состоянии доступности оси: состояние доступности объекта оценено как доступное частично избирательно для разных категорий инвалидов, а также условная (с дополнительной помощью) при нахождении на объекте.

4. Управленческое решение

4.1. Рекомендации по адаптации основных структурных элементов объекта

№ п/п	Основные структурно-функциональные зоны объекта	Рекомендации по адаптации объекта (вид работы)*
1.	Территория, прилегающая к зданию (участок)	не нуждается
2.	Вход (входы) в здание	индивидуальные решения с

		помощью ТСР
3.	Путь (пути) движения внутри здания (в т.ч. пути эвакуации)	технические решения невозможны – организация альтернативной формы обслуживания
4.	Зона целевого назначения здания (целевого посещения объекта)	индивидуальные решения с помощью ТСР
5.	Санитарно-гигиенические помещения	индивидуальные решения с помощью ТСР
6.	Система информации на объекте (на всех зонах)	индивидуальные решения с помощью ТСР,
7.	Пути движения к объекту (от остановки транспорта)	нуждается, доступ частично обеспечен
8.	Все зоны и участки	индивидуальное решение с ТСР

*- указывается один из вариантов (видов работ): не нуждается; ремонт (текущий, капитальный); индивидуальное решение с ТСР; технические решения невозможны – организация альтернативной формы обслуживания

4.2. Период проведения работ: не нуждается

4.3. Ожидаемый результат (по состоянию доступности) после выполнения работ по адаптации: объект адаптирован для посещения и доступен полностью.

Оценка результата исполнения программы, плана (по состоянию доступности): посещение объекта доступно полностью

4.4. Для принятия решения требуется, не требуется (нужное подчеркнуть):

- согласование работ с надзорными органами (в сфере проектирования и строительства архитектуры)
- техническая экспертиза
- разработка проектно-сметной документации.

4.5. Информация размещена (обновлена) на Карте доступности субъекта РФ: да.

5. Особые отметки

5.1. Не имеются.

Паспорт сформирован на основании:
- анкеты (информации об объекте) от «08» апреля 2022г.
- акта обследования объекта № 1 от «08» апреля 2022 г.
- решения рабочей комиссии РГКОУ «Школа-интернат им. Латоковой Г.Д.» в следующем составе: директор - Джуккаева Лариса Ибрагимовна, заместитель директора по коррекционной работе – Борлакова Эльмира Джагафаровна, специалист по административно-хозяйственному обеспечению – Боташева Зурият Хызыровна.

Директор Л.И. Джуккаева

Зам. директора по КР Э.Д. Борлакова

Специалист по АХО З.Х. Боташева

УТВЕРЖДАЮ
Директор РГКОУ
«Школа-интернат им. Латоковой Г.Д.»
Л.И. Джуккаева
«08» апреля 20 22г.

АНКЕТА
(информация об объекте социальной инфраструктуры)
К ПАСПОРТУ ДОСТУПНОСТИ ОСИ
Республиканского государственного общеобразовательного учреждения «Школа-интернат имени Латоковой Гашенаго Делюевны»
№ 1

1. Общие сведения об объекте

1.1. Наименование (вид) объекта: школа – интернат (нежилое помещение)
1.2. Назначение: образовательное
1.3. Адрес объекта: 369001, КЧР, г. Черкесск, ул. Ставропольская, 51а
1.4. Сведения о размещении объекта:
- учебный корпус, общая площадь: 2611, 8 кв.м.
- столовая, общая площадь: 409, 7 кв.м.
- общежитие, общая площадь: 2611, 4 кв.м.
- наличие прилегающего земельного участка: имеется, 12075 кв. м.

1.5. Год постройки здания:1967г., последнего капитального ремонта: 2021г.
1.6. Дата предстоящих плановых ремонтных работ: не планируется
Сведения об организации, расположенной на объекте
1.7. Полное наименование учреждения (согласно Уставу): Республиканское государственное казенное общеобразовательное учреждение «Школа-интернат имени Латоковой Гашенаго Делюевны»
1.8.Краткое наименование учреждения (согласно Уставу): РГКОУ «Школа-интернат им. Латоковой Г.Д.»
1.9. Юридический адрес учреждения: 369001, КЧР, г.Черкесск, ул. Ставропольская, 51а.
1.9. Основание для пользования объектом: оперативное управление
1.10. Форма собственности: государственная
1.11. Территориальная принадлежность: республиканская
1.12. Вышестоящая организация: Министерство образования и науки КЧР
1.13. Адрес вышестоящей организации, другие координаты: 369001, КЧР, г.Черкесск, ул. Комсомольская, 23

2. Характеристика деятельности организации на объекте

2.1. Сфера деятельности: образование
2.2. Виды оказываемых услуг: образовательная деятельность
2.3. Форма оказания услуг: на объекте
2.4. Категории обслуживаемого населения по возрасту: несовершеннолетние
2.5. Категории обслуживаемых инвалидов: нет
2.6. Плановая мощность: посещаемость (количество обслуживаемых в день), вместимость, пропускная способность: 150 человек
2.7. Участие в исполнении ИПРА инвалида, ребенка-инвалида: учреждение участвует в исполнении ИПРА в части касающейся.

3. Состояние доступности объекта для инвалидов и других маломобильных групп населения (МГН)

3.1. Путь следования к объекту пассажирским транспортом (описать маршрут движения с использованием пассажирского транспорта): при движении гражданина от автобусной остановки «Комсомолец» необходимо перейти на ул. Ставропольская по тротуару к зданию; наличие адаптированного пассажирского транспорта к объекту - нет.

3.2. Путь к объекту от ближайшей остановки пассажирского транспорта:

3.2.1. расстояние до объекта от остановки транспорта: 500м.

3.2.2. время движения (пешком): 5-10 мин.

3.2.3. наличие выделенного от проезжей части пешеходного пути: да

3.2.4. перекрестки: нерегулируемые

3.2.5. информация на пути следования к объекту: нет

3.2.6. перепады высоты на пути: нет; их обустройство для инвалидов на коляске: нет.

3.3. Вариант организации доступности ОСИ (формы обслуживания)* с учетом СП 35-101-2001

№ п/п	**Категория инвалидов** (вид нарушения)	**Вариант организации доступности объекта** (формы обслуживания)*
1.	**Все категории инвалидов и МГН**	Б
	в том числе инвалиды:	
2.	передвигающиеся на креслах-колясках	Б
3.	с нарушениями опорно-двигательного аппарата	Б
4.	с нарушениями зрения	ДУ
5.	с нарушениями слуха	Б
6.	с нарушениями умственного развития	А

* - указывается один из вариантов: **«А», «Б», «ДУ», «ВНД»**

4. Управленческое решение

(предложения по адаптации основных структурных элементов объекта)

№ п/п	**Основные структурно-функциональные зоны объекта**	**Рекомендации по адаптации объекта (вид работы)***
1.	Территория, прилегающая к зданию (участок)	текущий ремонт
2.	Вход (входы) в здание	технические решения невозможны – организация альтернативной формы обслуживания, капитальный ремонт
3.	Путь (пути) движения внутри здания (в т.ч. пути эвакуации)	технические решения невозможны – организация альтернативной формы обслуживания, капитальный ремонт
4.	Зона целевого назначения здания (целевого посещения объекта)	индивидуальные решения с помощью ТСР
5.	Санитарно-гигиенические помещения	капитальный ремонт
6.	Система информации на объекте (на всех зонах)	индивидуальные решения с помощью ТСР, текущий

		ремонт
7.	Пути движения к объекту (от остановки транспорта)	доступ частично обеспечен
8.	**Все зоны и участки**	капитальный ремонт

*указывается один из вариантов (видов работ): не нуждается; ремонт (текущий, капитальный); индивидуальное решение с ТСР; технические решения невозможны – организация альтернативной формы обслуживания

Директор Л.И. Джуккаева

Зам. директора по КР Э.Д. Борлакова

Специалист по АХО З.Х. Боташева

УТВЕРЖДАЮ
Директор РГКОУ
«Школа-интернат им. Латоковой Г.Д.»
_____ Л.И. Джуккаева
«08» апреля 20 22г.

АКТ ОБСЛЕДОВАНИЯ

объекта социальной инфраструктуры
Республиканского государственного казенного общеобразовательного учреждения
«Школа-интернат имени Латоковой Гашенаго Делюевны»

К ПАСПОРТУ ДОСТУПНОСТИ ОСИ

№ 1

г. Черкесск «08» апреля 2022 г.

1. Общие сведения об объекте

1.1. Наименование (вид) объекта: школа интернат
1.2. Назначение: образовательное
1.3. Адрес объекта: 369001, КЧР, г.Черкесск, ул. Ставропольская, 51а
1.4. Сведения о размещении объекта:
- учебный корпус, общая площадь: 2611, 8 кв.м.
- столовая, общая площадь:409, 7 кв.м.
- общежитие, общая площадь 2611, 4 кв.м.
- наличие прилегающего земельного участка - имеется; 12075 кв. м
1.5. Год постройки здания: 1964, последнего капитального ремонта: 2021г.
1.6. Дата предстоящих плановых ремонтных работ: не планируется
1.7. Полное наименование учреждения (согласно Уставу): Республиканское государственное казенное общеобразовательное учреждение «Школа-интернат имени Латоковой Гашенаго Делюевны»
1.8.Краткое наименование учреждения (согласно Уставу): РГКОУ «Школа-интернат им. Латоковой Г.Д.»
1.9. Юридический адрес учреждения: 369001, КЧР, г.Черкесск, ул. Ставропольская, 51а.

2. Характеристика деятельности организации на объекте

2.1. Сфера деятельности: образование
2.2. Виды оказываемых услуг: образовательная деятельность
2.3. Форма оказания услуг: на объекте
2.4. Категории обслуживаемого населения по возрасту: несовершеннолетние
2.5. Категории обслуживаемых инвалидов: нет
2.6. Плановая мощность: посещаемость (количество обслуживаемых в день), вместимость, пропускная способность: 150 человек
2.7. Участие в исполнении ИПРА инвалида, ребенка-инвалида: учреждение участвует в исполнении ИПРА в части касающейся.

3. Состояние доступности объекта

3.1. Путь следования к объекту пассажирским транспортом (описать маршрут движения с использованием пассажирского транспорта): при движении гражданина от автобусной остановки «Комсомолец» необходимо перейти на ул. Ставропольская по тротуару к зданию; наличие адаптированного пассажирского транспорта к объекту - нет.
3.2. Путь к объекту от ближайшей остановки пассажирского транспорта:
3.2.1. расстояние до объекта от остановки транспорта: 500м.
3.2.2. время движения (пешком): 5-10 мин.
3.2.3. наличие выделенного от проезжей части пешеходного пути: да
3.2.4. перекрестки: нерегулируемые
3.2.5. информация на пути следования к объекту: нет
3.2.6. перепады высоты на пути: нет; их обустройство для инвалидов на коляске: нет.
3.3. Организация доступности объекта для инвалидов – форма обслуживания

№ п/п	**Категория инвалидов** (вид нарушения)	**Вариант организации доступности объекта** (формы обслуживания)*
1.	**Все категории инвалидов и МГН**	ДЧ-И (К, О, Г, У)
	в том числе инвалиды:	
2.	передвигающиеся на креслах-колясках	ДЧ-И
3.	с нарушениями опорно-двигательного аппарата	ДЧ-И
4.	с нарушениями зрения	ВНД
5.	с нарушениями слуха	ДЧ-И
6.	с нарушениями умственного развития	ДП-В

* - указывается один из вариантов: **«А», «Б», «ДУ», «ВНД»**
3.4. Состояние доступности основных структурно-функциональных зон

№ п/п	**Основные структурно-функциональные зоны**	**Состояние доступности, в том числе для основных категорий инвалидов****
1.	Территория, прилегающая к зданию (участок)	ДЧ-И (К, О, Г, У)
2.	Вход (входы) в здание	ДЧ-И (К, О, Г, У)
3.	Путь (пути) движения внутри здания (в т.ч. пути эвакуации)	ДЧ-И (Г, У)
4.	Зона целевого назначения здания (целевого посещения объекта)	ДЧ-И (К, О, Г, У)
5.	Санитарно-гигиенические помещения	ДЧ-И (К, О, Г, У)
6.	Система информации и связи (на всех зонах)	ДЧ-И (К, О, У)
7.	Пути движения к объекту (от остановки транспорта)	ДЧ-И (О, Г, У)

****** Указывается: **ДП-В** - доступно полностью всем; **ДП-И** (К, О, С, Г, У) – доступно полностью избирательно (указать категории инвалидов); **ДЧ-В** - доступно частично всем; **ДЧ-И** (К, О, С, Г, У) – доступно частично избирательно (указать категории инвалидов); **ДУ** - доступно условно, **ВНД** - недоступно
3.5. Итоговое заключение о состоянии доступности ОСИ: состояние доступности объекта оценено как доступное частично избирательно для разных категорий инвалидов, а также условная (с дополнительной помощью) доступность, что не обеспечивает полноценного нахождения на объекте.

4. **Управленческое решение** (проект)

4.1. Рекомендации по адаптации основных структурных элементов объекта:

№ п/п	Основные структурно-функциональные зоны объекта	Рекомендации по адаптации объекта (вид работы)*
1.	Территория, прилегающая к зданию (участок)	не требуется
2.	Вход (входы) в здание	не требуется
3.	Путь (пути) движения внутри здания (в т.ч. пути эвакуации)	не требуется
4.	Зона целевого назначения здания (целевого посещения объекта)	не требуется
5.	Санитарно-гигиенические помещения	не требуется
6.	Система информации на объекте (на всех зонах)	не требуется
7.	Пути движения к объекту (от остановки транспорта)	доступ частично обеспечен
8.	**Все зоны и участки**	не требуется

*указывается один из вариантов (видов работ): не нуждается; ремонт (текущий, капитальный); индивидуальное решение с ТСР; технические решения невозможны – организация альтернативной формы обслуживания.

4.2. Период проведения работ: в 2021 году проведён капитальный ремонт.

4.3. Ожидаемый результат (по состоянию доступности) после выполнения работ по адаптации: обеспечен беспрепятственный доступ (эвакуация) на объект.

Оценка результата исполнения программы, плана (по состоянию доступности): доступно в полном объеме.

4.4. Для принятия решения требуется, не требуется *(нужное подчеркнуть):*

- согласование с Министерством образования и науки Карачаево - Черкесской Республики
  (наименование Комиссии по координации деятельности в сфере обеспечения доступной среды жизнедеятельности для инвалидов и других МГН)
- техническая экспертиза
- разработка проектно-сметной документации
- согласование работ с надзорными органами
- согласование с вышестоящей организацией (собственником объекта).

4.5. Информация может быть размещена (обновлена) на Карте доступности субъекта РФ: да; на сайте РГКОУ «Школа-интернат им. Латоковой Г.Д.»: да.

Директор Л.И. Джуккаева

Зам. директора по КР Э.Д. Борлакова

Специалист по АХО З.Х. Боташева

Приложение 1
к Акту обследования ОСИ №1
к паспорту доступности ОСИ

1. Результаты обследования территории, прилегающей к зданию (участка)

Республиканского государственного казенного общеобразовательного учреждения «Школа-интернат имени Латоковой Гашенаго Делюевны», 369001, КЧР, г. Черкесск, ул. Ставропольская, 51а

(Наименование объекта, адрес)

№ п/п	Наименование функционально-планировочного элемента	Наличие элемента		Выявленные нарушения и замечания		Работы по адаптации объектов	
		есть/ нет	№ фото	Содержание	Значимо для инвалида (категория)	Содержание	Виды работ
1.1.	Вход (входы) на территорию	есть	3,1	отсутствует предупреждающая, тактильная разметка при входе на территорию здания, дорожку для К,С.	К, О, С	нанести предупреждающую, тактильную разметку при входе на территорию здания, установить дорожку для К,С.	-
1.2.	Путь (пути) движения на территории	есть	3, 7	нет	К, О, С	-	-
1.3.	Лестница (наружная)	есть	1,1(а)	нет	С, Г, У	-	-
1.4.	Пандус (наружный)	есть	1(б), 1(в)	нет	К, О	-	-
1.5.	Автостоянка и парковка	есть	-	-	К, О, С, Г	-	-
	ОБЩИЕ требования к зоне	-	-	-	-	-	-

2. Заключение по зоне:

Наименование структурно-функциональной зоны	**Состояние доступности*** (к пункту 3.4 Акта обследования ОСИ)	Приложение	**Рекомендации по адаптации** (вид работы)** к пункту 4.1 Акта обследования ОСИ
		№ фото	
Территория, прилегающая к учреждению	ДП-И (К, О, С, Г)	16, 16(а), 16(б)	не требуется

* указывается: **ДП-В** - доступно полностью всем; **ДП-И** (К, О, С, Г, У) – доступно полностью избирательно (указать категории инвалидов); **ДЧ-В** - доступно частично всем; **ДЧ-И** (К, О, С, Г, У) – доступно частично избирательно (указать категории инвалидов); **ДУ** - доступно условно, **ВНД** - недоступно

**указывается один из вариантов: не нуждается; ремонт (текущий, капитальный); индивидуальное решение с ТСР; технические решения невозможны – организация альтернативной формы обслуживания

Комментарий к заключению: **Состояние доступности объекта оценено как доступное полностью избирательно, а также условная (с дополнительной помощью) доступность, что не обеспечивает полноценного нахождения на объекте граждан с ограниченными возможностями.**

Приложение 2
к Акту обследования ОСИ №1
к паспорту доступности ОСИ

1. Результаты обследования входа (входов) в здание

Республиканского государственного казенного общеобразовательного учреждения «Школа-интернат имени Латоковой Гашенаго Делюевны», 369001, КЧР, г. Черкесск, ул. Ставропольская, 51а

(Наименование объекта, адрес)

№ п/п	Наименование функционально-планировочного элемента	Наличие элемента		Выявленные нарушения и замечания		Работы по адаптации объектов	
		есть/ нет	№ фото	Содержание	Значимо для инвалида (категория)	Содержание	Виды работ
Основной главный вход							
2.1.	Лестница (наружная)	есть	1, 1(а)	-	С,Г,У	-	-
2.2.	Пандус (наружный)	есть	1(б), 1(в)	-	К, О	-	-
2.3.	Входная площадка (перед дверью)	есть	11	-	К, О, С	-	-
2.4.	Дверь (входная)	есть	1	-	К, О, С, Г, У	-	-
Запасной вход справа							
2.6.	Лестница (наружная)	есть	6(а)	-	С,Г,У	-	-
2.7.	Пандус (наружный)	нет	-	-	К, О	-	-
2.8.	Входная площадка (перед дверью)	есть	6(а)	-	К, О, С	-	-
2.9.	Дверь (входная)	есть	6(а)	-	К, О, С, Г, У	-	-
2.10.	Тамбур	есть	6(а)	-	К, О	-	-
2.11.	Площадка перед внутренней лестницей	есть	6	-	К, О	-	-
2.12.	Лестница (внутренняя)	есть	13	-	С, Г, У	-	-
2.13.	Пандус (внутренний)	нет	-	-	К.О	-	-
Запасной вход слева							
2.14.	Лестница (наружная)	есть	12	-	С, Г, У	-	-
2.15.	Пандус (наружный)	нет	-	-	К, О	-	-
2.16.	Входная площадка (перед дверью)	есть	12	-	К, О	-	-
2.17.	Дверь (входная)	есть	12	-	К, О, С	-	-
2.18.	Тамбур	есть	-	-	К, О	-	-
2.19.	Площадка перед внутренней лестницей	есть	19	-	К, О	-	-
2.20.	Лестница (внутренняя)	есть	13	-	С, Г, У	-	-
2.21.	Пандус (внутренний)	нет	-	-	К,О	-	-
2.22.	Общие требования к	-	-	-	С, Г,У	-	-

	зоне						

2. Заключение по зоне:

Наименование структурно-функциональной зоны	**Состояние доступности*** (к пункту 3.4 Акта обследования ОСИ)	Приложение	**Рекомендации по адаптации** (вид работы)** к пункту 4.1 Акта обследования ОСИ
		№ фото	
Основной вход	ДП (К, О, С, Г, У)	1	технические решения невозможны - организация альтернативной формы обслуживания
Запасной вход справа	ДЧ-И (С, Г, У)	6(а)	-
Запасной вход слева	ДЧ-И (С, Г, У)	12	-

* указывается: **ДП-В** - доступно полностью всем; **ДП-И** (К, О, С, Г, У) – доступно полностью избирательно (указать категории инвалидов); **ДЧ-В** - доступно частично всем; **ДЧ-И** (К, О, С, Г, У) – доступно частично избирательно (указать категории инвалидов); **ДУ** - доступно условно, **ВНД** - недоступно

**указывается один из вариантов: не нуждается; ремонт (текущий, капитальный); индивидуальное решение с ТСР; технические решения невозможны – организация альтернативной формы обслуживания

Комментарий к заключению: **Состояние доступности объекта оценено как доступно частично избирательно, а также условная (с дополнительной помощью) доступность, что не обеспечивает полноценного нахождения на объекте граждан с ограниченными возможностями.**

Приложение 3
к Акту обследования ОСИ № 1
к паспорту доступности ОСИ

1. **Результаты обследования пути (путей) движения внутри здания (в т.ч. путей эвакуации)** Республиканского государственного казенного общеобразовательного учреждения «Школа-интернат имени Латоковой Гашенаго Делюевны», 369001, КЧР, г.Черкесск, ул. Ставропольская, 51а.

(Наименование объекта, адрес)

№ п/п	**Наименование функционально-планировочного элемента**	Наличие элемента		**Выявленные нарушения и замечания**		**Работы по адаптации объектов**	
		есть/ нет	№ фото	Содержание	Значимо для инвалида (категория)	Содержание	Виды работ
3.1.	Коридор (вестибюль)	есть	4, 10,10(а), 14	-	К, О, С	-	-
3.2.	Лестница (внутри здания)	есть	13	отсутствуют контрастные цветовые полосы на первой и последней ступени марша, установить тактильные полосы, предупреждающие об окончании перил	К, О, С	нанести контрастные цветовые полосы на ступенях марша, установить тактильные предупреждающие полосы об окончании перил	технические решения невозможны – организация альтернативной формы обслуживания
3.3.	Пандус (внутри здания)	нет	-	пандус на лестничных маршах отсутствует,	К, О, С	установить невозможно	технические решения невозможны – организация альтернативной формы обслуживания
3.4.	Лифт пассажирский (или подъемник)	нет	-	-	-	-	-
3.5.	Дверь	есть	14	-	-	-	-
3.6.	Пути эвакуации (лестница внутри здания) (в т.ч. зоны безопасности)	есть	15	-	К, О	-	-
3.7	ОБЩИЕ требования к зоне	-	-	отсутствует предупредительная информация о препятствиях, отсутствуют тактильные предупреждающие полосы, вставки перед дверными проемами	К, О, С, Г	установить тактильные, предупреждающие полосы, вставки перед дверными проемами	-

2. Заключение по зоне:

Наименование структурно-функциональной зоны	**Состояние доступности*** (к пункту 3.4 Акта обследования ОСИ)	Приложение	**Рекомендации по адаптации** (вид работы)** к пункту 4.1 Акта обследования ОСИ
		№ фото	
Пути (путей) движения внутри здания (в т.ч. путей эвакуации)	ДЧ-И (К, О, С, Г, У)	4, 10,10(а), 13, 14, 6, 15	текущий ремонт

* указывается: **ДП-В -** доступно полностью всем; **ДП-И** (К, О, С, Г, У) – доступно полностью избирательно (указать категории инвалидов); **ДЧ-В** - доступно частично всем; **ДЧ-И** (К, О, С, Г, У) – доступно частично избирательно (указать категории инвалидов); **ДУ** - доступно условно, **ВНД** - недоступно

**указывается один из вариантов: не нуждается; ремонт (текущий, капитальный); индивидуальное решение с ТСР; технические решения невозможны – организация альтернативной формы обслуживания

Комментарий к заключению: **Состояние доступности объекта оценено как доступно частично избирательно, а также условная (с дополнительной помощью) доступность, что не обеспечивает полноценного нахождения на объекте граждан с ограниченными возможностями.**

Приложение 4 (I)
к Акту обследования ОСИ№ 1
к паспорту доступности ОСИ № 1

1. Результаты обследования зоны целевого назначения здания (целевого посещения объекта) Республиканского государственного казенного общеобразовательного учреждения «Школа-интернат имени Латоковой Гашенаго Делюевны», 369001, КЧР, г.Черкесск, ул. Ставропольская, 51а,

(Наименование объекта, адрес)

Вариант I – зона обслуживания инвалидов

№ п/п	Наименование функционально-планировочного элемента	Наличие элемента		Выявленные нарушения и замечания		Работы по адаптации объектов	
		есть/ нет	№ фото	Содержание	Значимо для инвалида (категория)	Содержание	Виды работ
4.1.	Кабинетная форма обслуживания	да	17, 18	отсутствуют информирующие обозначения помещений	С	Установить информирующие таблички с дублирующими рельефными знаками	организация альтернативной формы обслуживания
4.2.	Зальная форма обслуживания	нет	-	-	-	-	-
4.3.	Прилавочная форма обслуживания	нет	-	-	-	-	-
4.4.	Форма обслуживания с перемещением по маршруту	нет	-	-	-	-	-
4.5.	Кабина индивидуального обслуживания	нет	-	-	-	-	-
	ОБЩИЕ требования к зоне	-	-	отсутствуют информирующие обозначения помещений	С	Установить информирующие таблички с дублирующими рельефными знаками	организация альтернативной формы обслуживания

2. Заключение по зоне:

Наименование структурно-функциональной зоны	**Состояние доступности*** (к пункту 3.4 Акта обследования ОСИ)	Приложение	**Рекомендации по адаптации** (вид работы)** к пункту 4.1 Акта обследования ОСИ
		№ фото	организация альтернативной формы обслуживания
Зона обслуживания инвалидов	ДЧ-И (К, О, Г, У)	17, 18	

* указывается: **ДП-В** - доступно полностью всем; **ДП-И** (К, О, С, Г, У) – доступно полностью избирательно (указать категории инвалидов); **ДЧ-В** - доступно частично всем; **ДЧ-И** (К, О, С, Г, У) – доступно частично избирательно (указать категории инвалидов); **ДУ** - доступно условно, **ВНД** - недоступно

**указывается один из вариантов: не нуждается; ремонт (текущий, капитальный); индивидуальное решение с ТСР; технические решения невозможны – организация альтернативной формы обслуживания

Комментарий к заключению: **Состояние доступности объекта оценено как доступно частично избирательно, а также условная (с дополнительной помощью) доступность, что не обеспечивает полноценного нахождения на объекте граждан с ограниченными возможностями.**

Приложение 4(II)
к Акту обследования ОСИ № 1
к паспорту доступности ОСИ №

1. Результаты обследования зоны целевого назначения здания (целевого посещения объекта)

Вариант II - жилые помещения

Наименование функционально-планировочного элемента	Наличие элемента		**Выявленные нарушения и замечания**		**Работы по адаптации объектов**	
	есть/ нет	№ фото	Содержание	Значимо для инвалида (категория)	Содержание	Виды работ
Жилые помещения	есть	2,5,5(а),8	-	Г,У	-	-

2. Заключение по зоне:

Наименование структурно-функциональной зоны	**Состояние доступности*** (к пункту 3.4 Акта обследования ОСИ)	Приложение	**Рекомендации по адаптации** (вид работы)** к пункту 4.1 Акта обследования ОСИ
		№ фото	
Жилые помещения	**ДЧ-И** (Г, У)	2,5,5(а),8	техническое решение невозможно, организация альтернативной формы обслуживания

* указывается: **ДП-В** - доступно полностью всем; **ДП-И** (К, О, С, Г, У) – доступно полностью избирательно (указать категории инвалидов); **ДЧ-В** - доступно частично всем; **ДЧ-И** (К, О, С, Г, У) – доступно частично избирательно (указать категории инвалидов); **ДУ** - доступно условно, **ВНД** - недоступно

**указывается один из вариантов: не нуждается; ремонт (текущий, капитальный); индивидуальное решение с ТСР; технические решения невозможны – организация альтернативной формы обслуживания

Комментарий к заключению: -

Приложение 5
к Акту обследования ОСИ № 1
к паспорту доступности ОСИ

1. Результаты обследования санитарно-гигиенических помещений

Республиканского государственного казенного общеобразовательного учреждения «Школа-интернат имени Латоковой Гашенаго Делюевны», 369001, КЧР, г. Черкесск, ул. Ставропольская, 51а.

(Наименование объекта, адрес)

№ п/п	Наименование функционально-планировочного элемента	Наличие элемента	Выявленные нарушения и замечания		Работы по адаптации объектов	
		№ фото	Содержание	Значимо для инвалида (категория)	Содержание	Виды работ
5.1.	Туалетная комната	9(а), 9(б), 20, 20(а) 20(б)	не оборудованы двухсторонней связью с диспетчерским пунктом или кнопкой вызова,	К, С, О, Г	оборудовать кнопкой вызова	индивидуальные решения с помощью ТСР
5.2.	Душевая/ ванная комната	-	двухсторонней связью с диспетчерским пунктом или кнопкой вызова	К, С, О, Г	оборудовать кнопкой вызова	индивидуальные решения с помощью ТСР -
5.3.	Бытовая комната (гардеробная)	-	-	С	-	-
	ОБЩИЕ требования к зоне	-	-	С, Г, О, К	-	-

2. Заключение по зоне:

Наименование структурно-функциональной зоны	Состояние доступности* (к пункту 3.4 Акта обследования ОСИ)	Приложение	Рекомендации по адаптации (вид работы)** к пункту 4.1 Акта обследования ОСИ
		№ фото	
Санитарно-гигиенические помещения	ДЧ-И (К, О, С, Г)	9(а), 9(б), 20, 20(а) 20(б)	-

* указывается: **ДП-В** - доступно полностью всем; **ДП-И** (К, О, С, Г, У) – доступно полностью избирательно (указать категории инвалидов); **ДЧ-В** - доступно частично всем; **ДЧ-И** (К, О, С, Г, У) – доступно частично избирательно (указать категории инвалидов); **ДУ** - доступно условно, **ВНД** - недоступно

**указывается один из вариантов: не нуждается; ремонт (текущий, капитальный); индивидуальное решение с ТСР; технические решения невозможны – организация альтернативной формы обслуживания

Комментарий к заключению: **Состояние доступности объекта оценено как доступно частично избирательно, а также условная (с дополнительной помощью) доступность, что не обеспечивает полноценного нахождения на объекте граждан с ограниченными возможностями.**

Приложение 6
к Акту обследования ОСИ № 1
к паспорту доступности ОСИ

1. **Результаты обследования системы информации** Республиканского государственного казенного общеобразовательного учреждения «Школа-интернат имени Латоковой Гашенаго Делюевны», 369001, КЧР, г. Черкесск, ул. Ставропольская, 51а.

(Наименование объекта, адрес)

№ п/п	**Наименование функционально-планировочного элемента**	Наличие элемента		**Выявленные нарушения и замечания**		**Работы по адаптации объектов**	
		есть/ нет	№ фото	Содержание	Значимо для инвалида (категория)	Содержание	Виды работ
6.1.	Визуальные средства	нет	-	-	-	-	-
6.2.	Акустические средства	да	-	-	-	-	-
6.3.	Тактильные средства	нет	-	-	-	-	-
	ОБЩИЕ требования к зоне	-	-	отсутствует система предупреждения **световая**	ДЧ-И (К, О, С, Г)	установить дублирующую световую сигнализацию в здании	индивидуальные решения с помощью ТСР

2. **Заключение по зоне:**

Наименование структурно-функциональной зоны	**Состояние доступности*** (к пункту 3.4 Акта обследования ОСИ)	Приложение		**Рекомендации по адаптации** (вид работы)** к пункту 4.1 Акта обследования ОСИ
		№ на плане	№ фото	
Системы информации на объекте	ДЧ-И (К, О, С, Г)	-	-	Текущий ремонт, Индивидуальные решения с помощью ТСР

* указывается: **ДП-В** - доступно полностью всем; **ДП-И** (К, О, С, Г, У) – доступно полностью избирательно (указать категории инвалидов); **ДЧ-В** - доступно частично всем; **ДЧ-И** (К, О, С, Г, У) – доступно частично избирательно (указать категории инвалидов); **ДУ** - доступно условно, **ВНД** - недоступно

**указывается один из вариантов: не нуждается; ремонт (текущий, капитальный); индивидуальное решение с ТСР; технические решения невозможны – организация альтернативной формы обслуживания

Комментарий к заключению: **Состояние доступности объекта оценено как условная (с дополнительной помощью) доступность, что не обеспечивает полноценного нахождения на объекте.**

Фото 3: Вход на территорию РГКОУ «Школа-интернат имени Латоковой Г.Д.»

Фото 7: Двор РГКОУ «Школа-интернат имени Латоковой Г.Д.»

Фото 1: Вход в РГКОУ «Школа-интернат имени Латоковой Г.Д.»

Фото 1(а): Вход в РГКОУ «Школа-интернат имени Латоковой Г.Д.»

Фото 1(б): Пандус (наружный) при входе в РГКОУ «Школа-интернат имени Латоковой Г.Д.»

Фото 1(в): Пандус (наружный) при входе в РГКОУ «Школа-интернат имени Латоковой Г.Д.»

Фото 16: Территория, прилегающая к РГКОУ «Школа-интернат имени Латоковой Г.Д.»

Фото 16 (а): Территория. прилегающая к РГКОУ «Школа-интернат имени Латоковой Г.Д.»

Фото 16 (б): Территория. прилегающая к РГКОУ «Школа-интернат имени Латоковой Г.Д.»

Фото 11: Площадка перед входом в РГКОУ «Школа-интернат имени Латоковой Г.Д.»

Фото 4: Вход в фойе (1 этаж) РГКОУ «Школа-интернат имени Латоковой Г.Д.»

Фото 6: Запасной выход справа РГКОУ «Школа-интернат имени Латоковой Г.Д.» (внутри здания)

Фото 6(а): Запасной выход справа РГКОУ «Школа-интернат имени Латоковой Г.Д.» (снаружи здания)

Фото 12: Запасной выход слева РГКОУ «Школа-интернат имени Латоковой Г.Д.»

Фото 13: Лестница внутри здания РГКОУ «Школа-интернат имени Латоковой Г.Д.»

Фото 10(а): Коридор (1 этаж) РГКОУ «Школа-интернат имени Латоковой Г.Д.»

Фото 10: Коридор (1 этаж) РГКОУ «Школа-интернат имени Латоковой Г.Д.»

Фото 19: Площадка перед внутренней лестницей РГКОУ «Школа-интернат имени Латоковой Г.Д.»

Фото 20: Туалетная комната РГКОУ «Школа-интернат имени Латоковой Г.Д.»

Фото 14: Выход на лестничный марш РГКОУ «Школа-интернат имени Латоковой Г.Д.»

Фото 15: Пути эвакуации (лестница внутри здания) РГКОУ «Школа-интернат имени Латоковой Г.Д.»

Фото 2: Вход в общежитие РГКОУ «Школа-интернат имени Латоковой Г.Д.»

Фото 8: Коридор общежития РГКОУ «Школа-интернат имени Латоковой Г.Д.»



Фото 5: Лестничный пролет общежития РГКОУ «Школа-интернат имени Латоковой Г.Д.»



Фото 5(а): Лестничный пролет общежития РГКОУ «Школа-интернат имени Латоковой Г.Д.»

Фото 9(а): Санузел РГКОУ «Школа-интернат имени Латоковой Г.Д.»

Фото 9(б): Санузел РГКОУ «Школа-интернат имени Латоковой Г.Д.»

Фото 17: Кабинетная форма обслуживания РГКОУ «Школа-интернат имени Латоковой Г.Д.»

Фото 18: Кабинетная форма обслуживания РГКОУ «Школа-интернат имени Латоковой Г.Д.»

Фото 20 (а): Туалетная комната РГКОУ «Школа-интернат имени Латоковой Г.Д.»

Фото 20 (б): Туалетная комната РГКОУ «Школа-интернат имени Латоковой Г.Д.»

Лит В

1 этаж

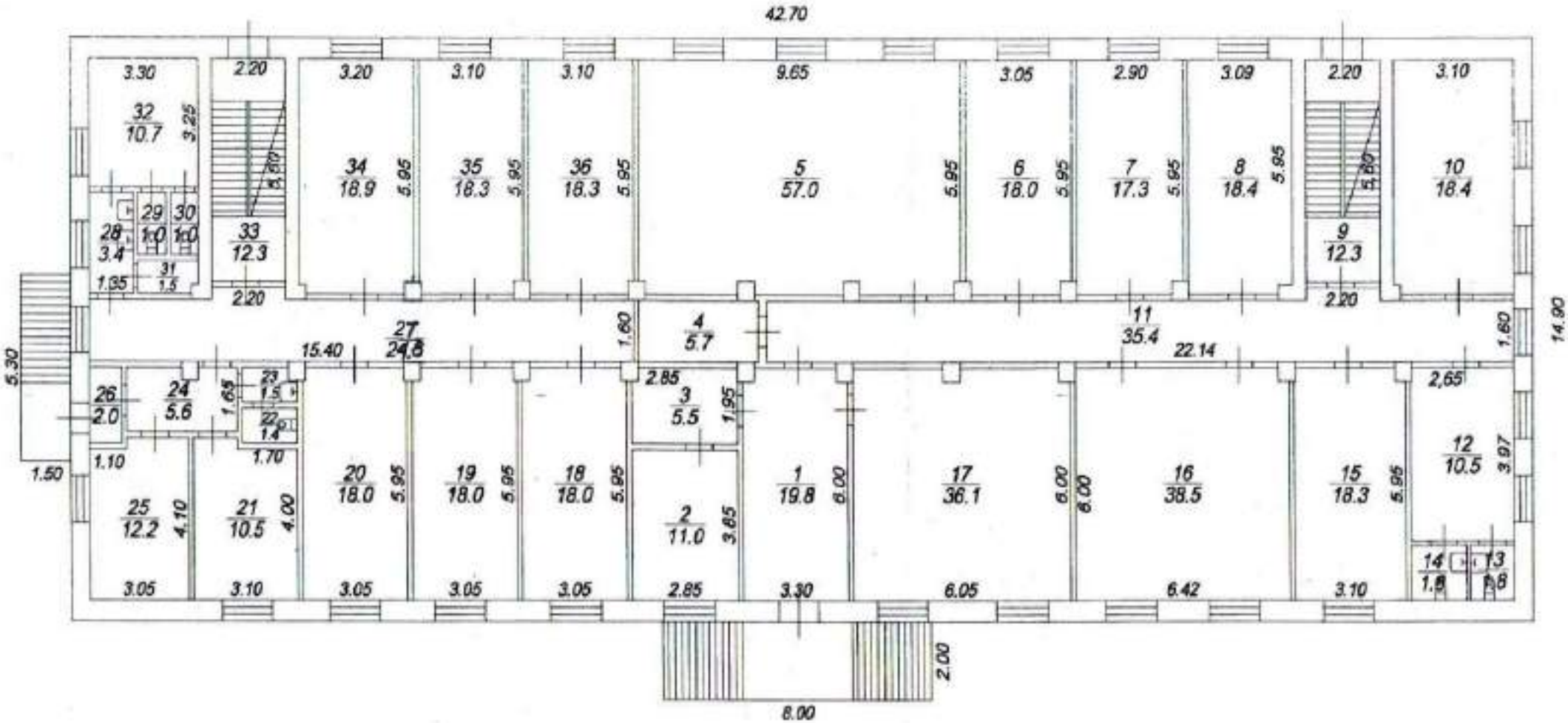
42.70
32 10.7
34 18.9
35 18.3
36 18.3
5 57.0
6 18.0
7 17.3
8 18.4
10 18.4
33 12.3
9 12.3
27 24.8
4 5.7
11 35.4
22.14
15.40
26 2.0
24 5.6
25 12.2
21 10.5
20 18.0
19 18.0
18 18.0
3 5.5
2 11.0
1 19.8
17 36.1
16 38.5
15 18.3
12 10.5
14 1.8
13 1.8
8.00
14.90
5.30
1.50

Лит В

3 этаж

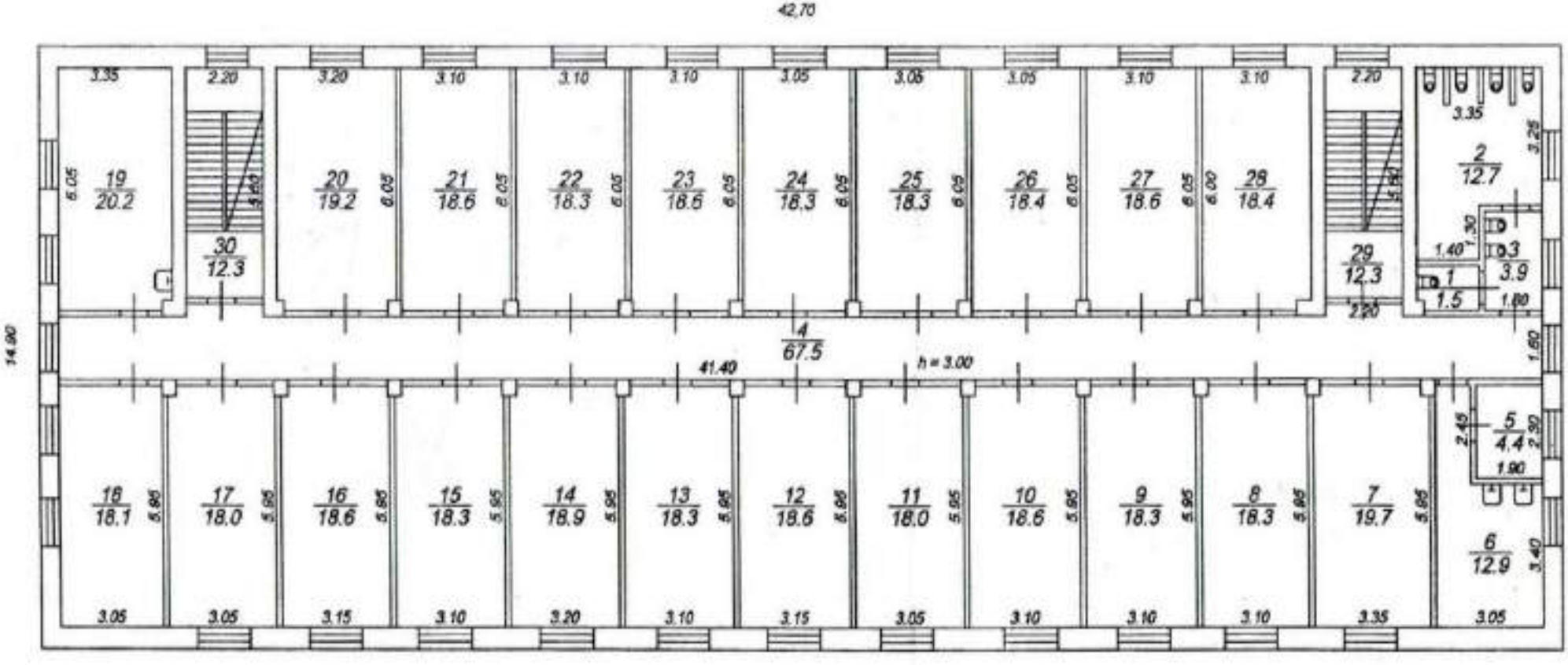
42.70
14.90
41.40
h = 3.00
19 20.2
20 19.2
21 18.6
22 18.3
23 18.6
24 18.3
25 18.3
26 18.4
27 18.6
28 18.4
29 12.3
30 12.3
2 12.7
3 3.9
1 1.5
4 67.5
5 4.4
6 12.9
7 19.7
8 18.3
9 18.3
10 18.6
11 18.0
12 18.6
13 18.3
14 18.9
15 18.3
16 18.6
17 18.0
18 18.1

Лит В

4 этаж

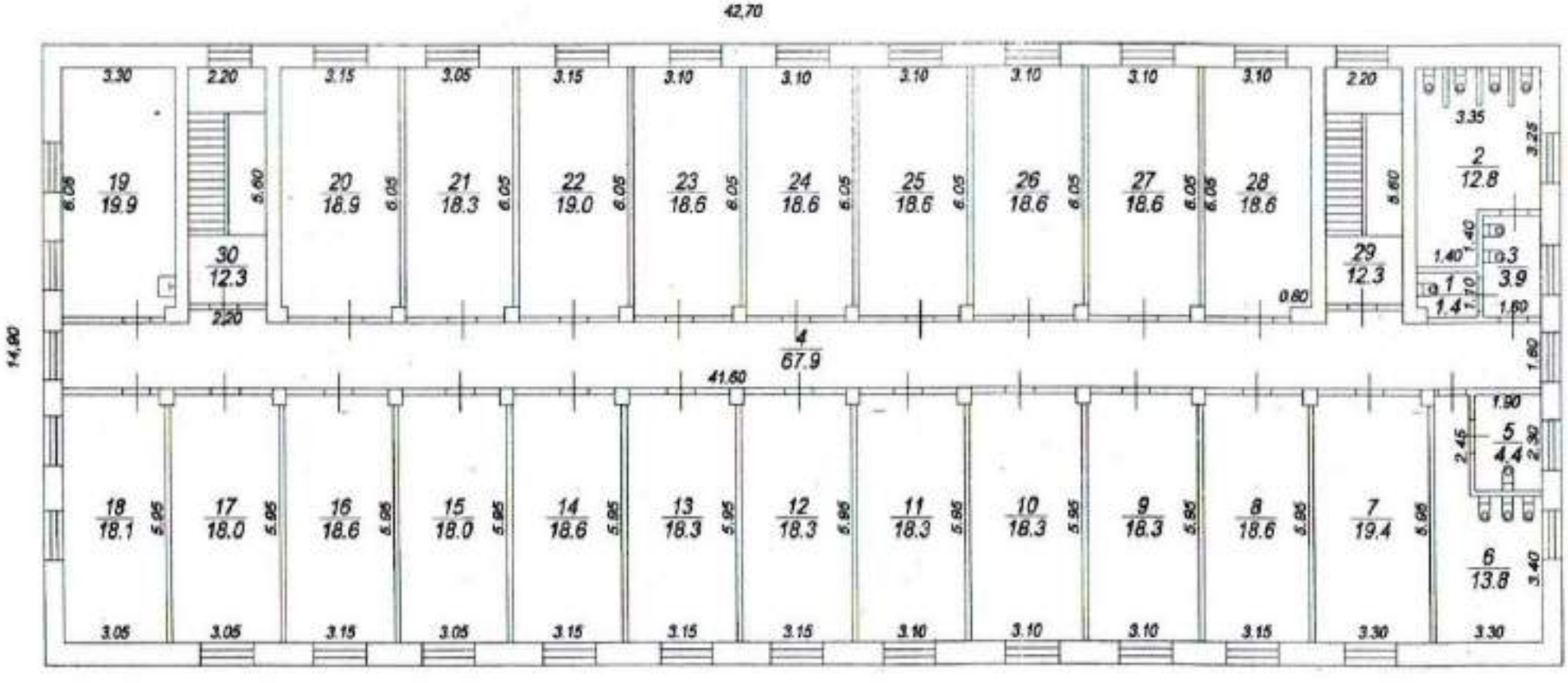
42,70
14,90
41,60
19 19.9
30 12.3
20 18.9
21 18.3
22 19.0
23 18.6
24 18.6
25 18.6
26 18.6
27 18.6
28 18.6
29 12.3
2 12.8
3 3.9
1 1.4
4 67.9
5 4.4
6 13.8
18 18.1
17 18.0
16 18.6
15 18.0
14 18.6
13 18.3
12 18.3
11 18.3
10 18.3
9 18.3
8 18.6
7 19.4

Лит А

1 этаж

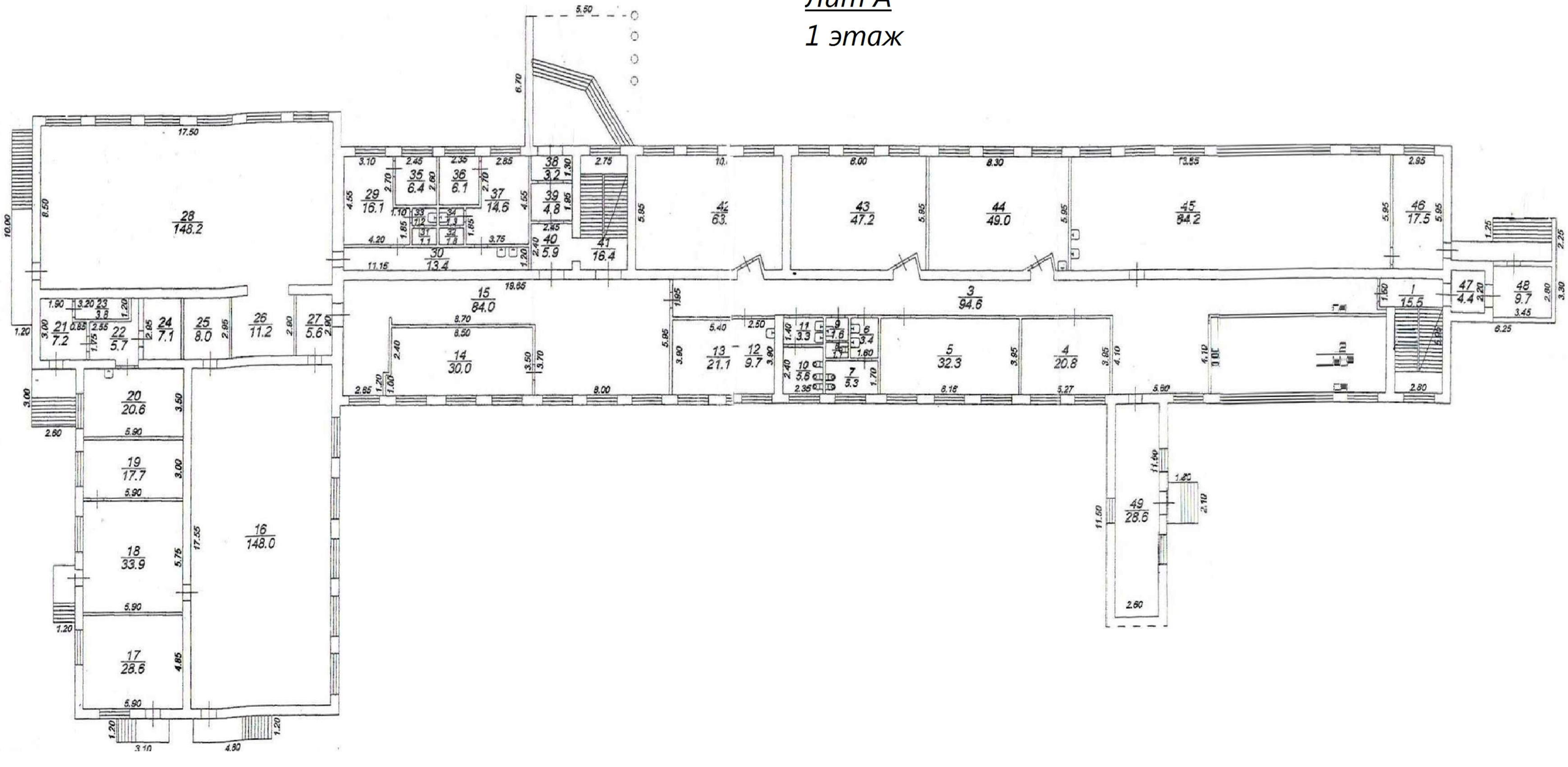
28
148.2
29
16.1
35
6.4
36
6.1
37
14.6
38
3.2
39
4.8
40
5.9
41
16.4
30
13.4
42
63.
43
47.2
44
49.0
45
64.2
46
17.5
15
84.0
3
94.6
1
15.5
47
4.4
48
9.7
21
7.2
22
5.7
23
3.8
24
7.1
25
8.0
26
11.2
27
5.6
14
30.0
13
21.1
12
9.7
11
3.3
9
1.6
6
3.4
10
5.6
7
5.3
5
32.3
4
20.8
2
20
20.6
19
17.7
18
33.9
17
28.6
16
148.0
49
28.6

Лит А

2 этаж

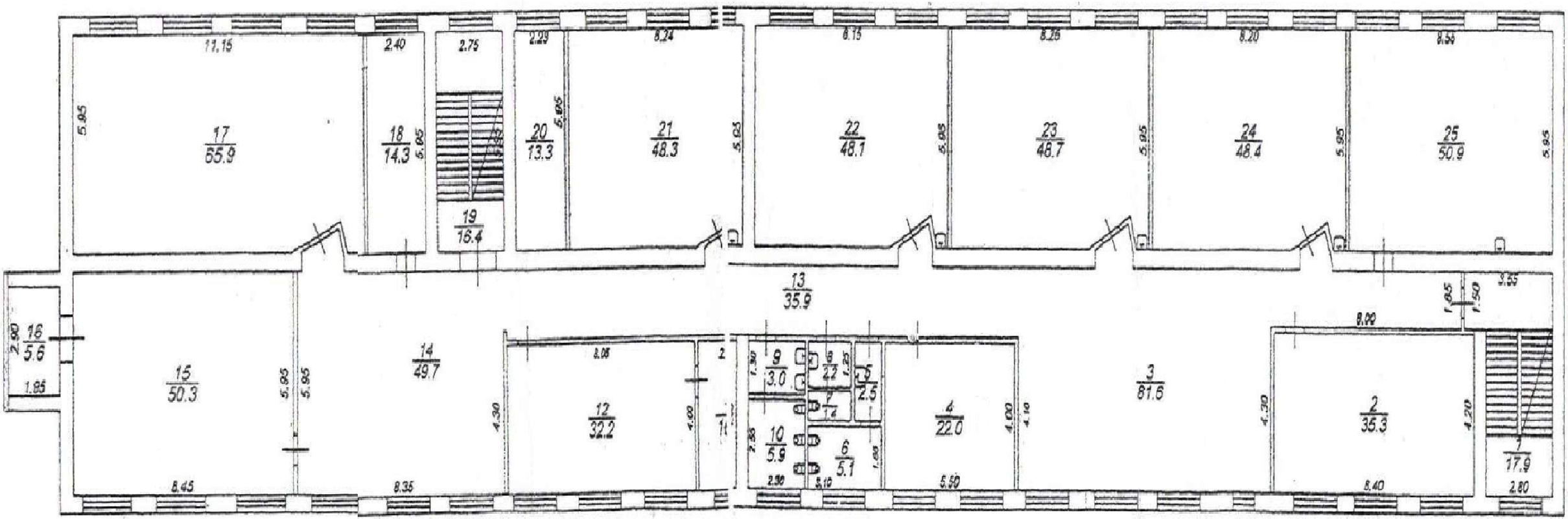
17
55.9
18
14.3
19
16.4
20
13.3
21
48.3
22
48.1
23
48.7
24
48.4
25
50.9
13
35.9
16
5.6
15
50.3
14
49.7
12
32.2
9
3.0
10
5.9
6
5.1
5
2.5
4
22.0
3
81.6
2
35.3
7
17.9

Лит А

3 этаж

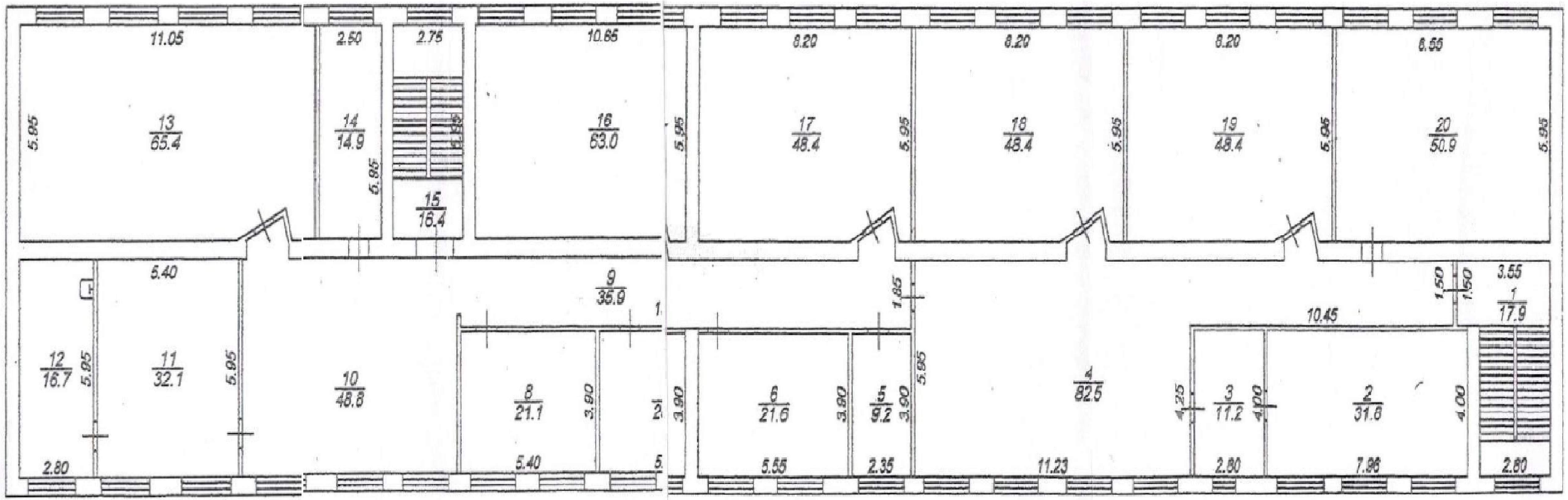
11.05
5.95
13
65.4
2.50
14
14.9
5.95
2.75
15
16.4
10.65
16
63.0
8.20
17
48.4
8.20
18
48.4
8.20
19
48.4
6.55
20
50.9
5.40
12
16.7
11
32.1
10
48.8
9
35.9
8
21.1
3.90
6
21.6
5
9.2
1.85
4
82.5
10.45
1.50
3.55
1
17.9
4.25
3
11.2
4.00
2
31.6
2.80
5.40
5.55
2.35
11.23
7.96

"СОГЛАСОВАНО"
Начальник ОНД по г. Черкесску

"УТВЕРЖДАЮ"
Директор РГКОУ
"Школа - интернат им. Латоковой Г.Д."
Д.Х. Джуманова

План эвакуации

людей в случае возникновения пожара

из помещения общежития 1-го этажа РГКОУ "Школа - интернат имени Латоковой Г. Д."

КЧР, г. Черкесск, ул. Ставропольская 51 а.

Внимание! Сориентируйтесь на плане. Определите своё местонахождение. При пожаре действуйте по инструкции. Сохраняйте спокойствие!

Условные обозначения

- Вы находитесь здесь.
- Телефон для использования при пожаре
- Пожарный кран
- Огнетушитель
- Кнопка ручной сигнализации
- Пожарный щит
- Направление движения к эвакуационному выходу
- Путь к основному эвакуационному выходу
- Путь к запасному эвакуационному выходу
- Выход здесь
- Аптечка первой медицинской помощи
- Электрощитовая

Действия при пожаре

1. Сообщите по телефону **01**
   - адрес объекта
   - место возникновения пожара
   - свою фамилию
2. Эвакуировать людей
   - ориентироваться по знакам направления эвакуации
   - взять с собой пострадавших
3. По возможности принять меры по тушению пожара
   - использовать средства противопожарной защиты
   - при необходимости обесточить помещение

Действия при аварии

1. Сообщить по телефону **01**
   - адрес объекта
   - что случилось
   - имеются ли пострадавшие
   - свою фамилию
2. Локализовать аварию
   - предотвратить развитие аварии
   - использовать средства защиты
   - обозначить место аварии
3. Эвакуировать людей
   - оказать помощь пострадавшим
   - ориентироваться по знакам
   - взять с собой пострадавших

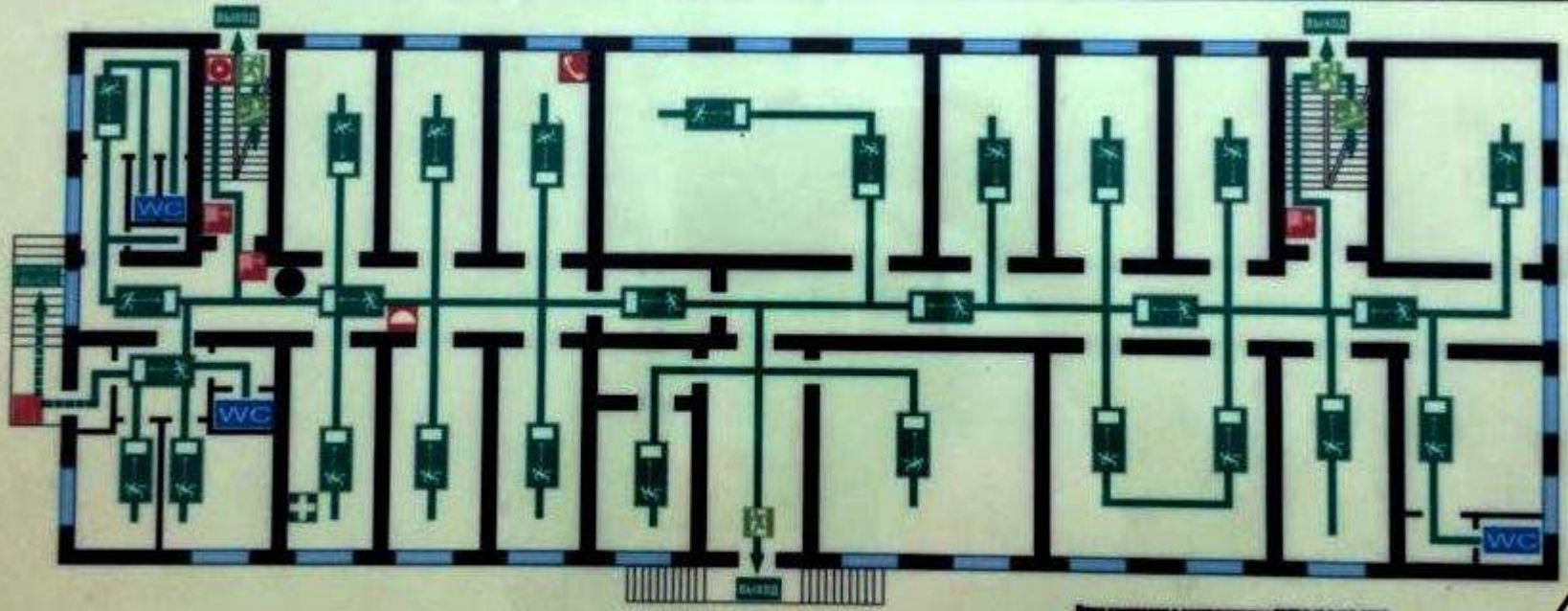

"СОГЛАСОВАНО"
Начальник ОНД по г. Черкесску

"УТВЕРЖДАЮ"
Директор РГКОУ
"Школа - интернат им. Латоковой Г.Д."
Д. Х. Джуманова

План эвакуации

людей в случае возникновения пожара
из помещения общежития 3-го этажа РГКОУ "Школа - интернат имени Латоковой Г.Д."
КЧР, г.Черкесск, ул. Ставропольская 51 а.

Внимание! Сориентируйтесь на плане. Определите своё местонахождение. При пожаре действуйте по инструкции. Сохраняйте спокойствие!

Условные обозначения

- Вы находитесь здесь.
- Телефон для использования при пожаре
- Пожарный кран
- Огнетушитель
- Кнопка ручной сигнализации
- Пожарный щит
- Направление движения к эвакуационному выходу
- Путь к основному эвакуационному выходу
- Путь к запасному эвакуационному выходу
- Выход здесь
- Аптечка первой медицинской помощи
- Электрощитовая

Действия при пожаре

1. Сообщите по телефону 01
   - адрес объекта
   - место возникновения пожара
   - свою фамилию
2. Эвакуировать людей
   - ориентироваться по знакам направлению эвакуации
   - взять с собой пострадавших
3. По возможности принять меры по тушению пожара
   - использовать средства противопожарной защиты
   - при необходимости обесточить помещение

Действия при аварии

1. Сообщить по телефону 01
   - адрес объекта
   - что случилось
   - имеются ли пострадавшие
   - свою фамилию
2. Локализовать аварию
   - предотвратить развитие аварии
   - использовать средства защиты
   - обозначить место аварии
3. Эвакуировать людей
   - оказать помощь пострадавшим
   - ориентироваться по знакам
   - взять с собой пострадавших



План составлен в соответствии с ГОСТ Р 12.2.143-2009
ООО "Экспертно-технический центр"
Тел. 26-03-30, e-mail: [illegible]

"СОГЛАСОВАНО"
Начальник ОНД по г. Черкесску

"УТВЕРЖДАЮ"
Директор РГКОУ
"Школа - интернат им. Латоковой Г. Д."
Д. Х. Джуманова

План эвакуации

людей в случае возникновения пожара
из помещения общежития 4-го этажа РГКОУ "Школа - интернат имени Латоковой Г. Д."
КЧР, г.Черкесск, ул. Ставропольская 51 а.

Внимание! Сориентируйтесь на плане. Определите своё местонахождение. При пожаре действуйте по инструкции. Сохраняйте спокойствие!

Условные обозначения

- Вы находитесь здесь.
- Телефон для использования при пожаре
- Пожарный кран
- Огнетушитель
- Кнопка ручной сигнализации
- Пожарный щит
- Направление движения к эвакуационному выходу
- Путь к основному эвакуационному выходу
- Путь к запасному эвакуационному выходу
- Выход здесь
- Аптечка первой медицинской помощи
- Электрощитовая

Действия при пожаре

1. Сообщите по телефону 01
   - адрес объекта
   - место возникновения пожара
   - свою фамилию
2. Эвакуировать людей
   - ориентироваться по знакам направления эвакуации
   - взять с собой пострадавших
3. По возможности принять меры по тушению пожара
   - использовать средства противопожарной защиты
   - при необходимости обесточить помещение

Действия при аварии

1. Сообщить по телефону 01
   - адрес объекта
   - что случилось
   - имеются ли пострадавшие
   - свою фамилию
2. Локализовать аварию
   - предотвратить развитие аварии
   - использовать средства защиты
   - обозначить место аварии
3. Эвакуировать людей
   - оказать помощь пострадавшим
   - ориентироваться по знакам
   - взять с собою пострадавших



План составлен в соответствии с ГОСТ Р 12.2.143-2009
ООО "Инженерно-технический центр"
Тел. 20-00-30, e-mail: [illegible]

"СОГЛАСОВАНО"
Начальник ОНД по г. Черноссу

"УТВЕРЖДАЮ"
Директор РГКОУ
"Школа - интернат им. Литовкиной Г. Д."
Л. Н. Дворниченко

План эвакуации

людей в случае возникновения пожара
из помещения 1-го этажа Учебного корпуса РГКОУ "Школа - интернат имени Литовкиной Г. Д."
КЧР, г. Черноссск, ул. Ставропольская 51 а.

Внимание! Сориентируйтесь на плане. Определите своё местонахождение. При пожаре действуйте по инструкции. Сохраняйте спокойствие!

Условные обозначения

- Вы находитесь здесь.
- Телефон для использования при пожаре
- Пожарный кран
- Огнетушитель
- Кнопка ручной сигнализации
- Пожарный щит
- Направление движения к эвакуационному выходу
- Путь к основному эвакуационному выходу
- Путь к запасному эвакуационному выходу
- Выход здесь
- Аптечка первой медицинской помощи
- Электрощитовая

Действия при пожаре

1. Сообщите по телефону 01
   - адрес объекта
   - место возникновения пожара
   - свою фамилию
2. Эвакуировать людей
   - ориентироваться по знакам направления эвакуации
   - взять с собой пострадавших
3. По возможности принять меры по тушению пожара
   - использовать средства противопожарной защиты
   - при необходимости обесточить помещение

Действия при аварии

1. Сообщить по телефону 01
   - адрес объекта
   - что случилось
   - имеются ли пострадавшие
   - свою фамилию
2. Локализовать аварию
   - предотвратить развитие аварии
   - использовать средства защиты
   - обозначить место аварии
3. Эвакуировать людей
   - оказать помощь пострадавшим
   - ориентироваться по знакам
   - взять с собою пострадавших

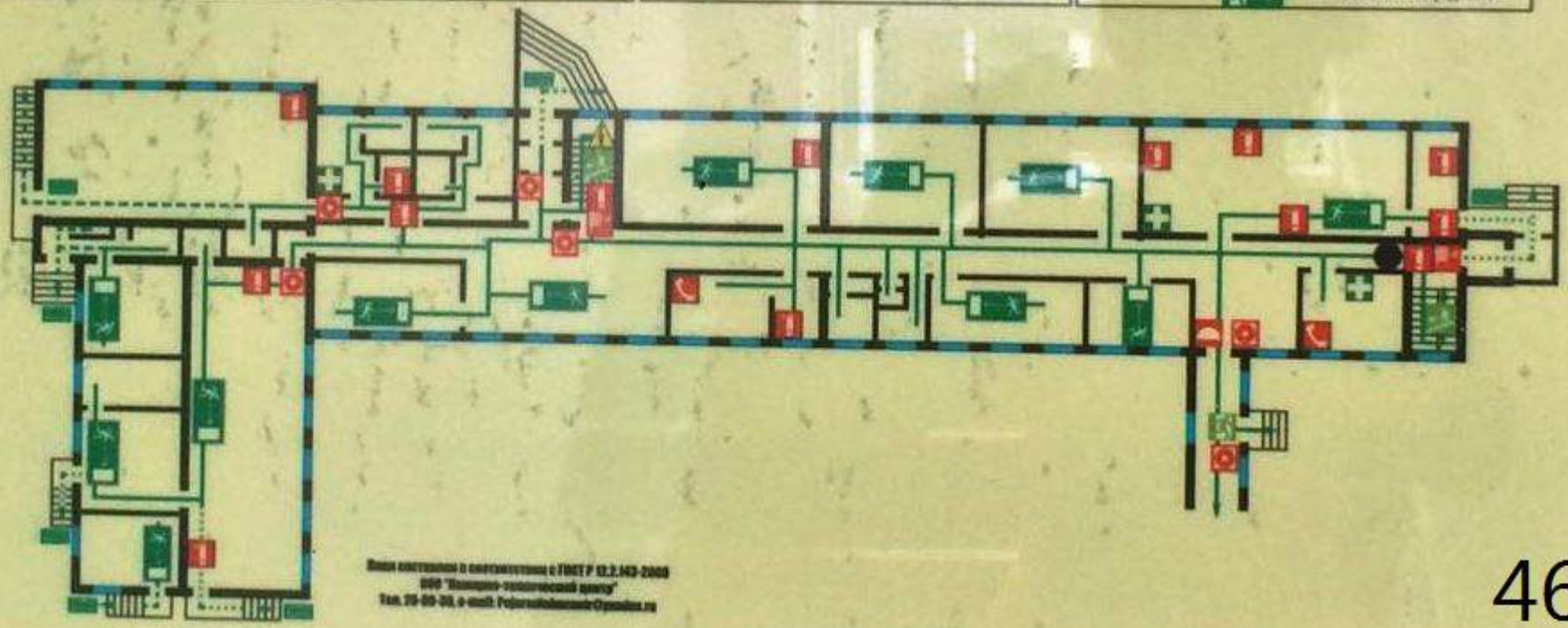

План составлен в соответствии с ГОСТ Р 12.2.143-2009
ООО "Помощник - технический центр"
Тел. 79-09-00, e-mail: Pomoschnik@yandex.ru

"СОГЛАСОВАНО"
Начальник ОНД по г. Черкесску
_____

"УТВЕРЖДАЮ"
Директор РГКОУ
"Школа - интернат им. Латоковой Г. Д."
_____ Д. К. Джуманова

План эвакуации

людей в случае возникновения пожара
из помещения 2-го этажа Учебного корпуса РГКОУ "Школа - интернат имени Латоковой Г. Д.",
КЧР, г. Черкесск, ул. Ставропольская 51 а.

Внимание! Сориентируйтесь на плане. Определите своё местонахождение. При пожаре действуйте по инструкции. Сохраняйте спокойствие!

Условные обозначения

- Вы находитесь здесь.
- Телефон для использования при пожаре
- Пожарный кран
- Огнетушитель
- Кнопка ручной сигнализации
- Пожарный щит
- Направление движения к эвакуационному выходу
- Путь к основному эвакуационному выходу
- Путь к запасному эвакуационному выходу
- Выход здесь
- Аптечка первой медицинской помощи
- Электрощитовая

Действия при пожаре

1. Сообщите по телефону 01
   - адрес объекта
   - место возникновения пожара
   - свою фамилию
2. Эвакуировать людей
   - ориентироваться по знакам направления эвакуации
   - взять с собой пострадавших
3. По возможности принять меры по тушению пожара
   - использовать средства противопожарной защиты
   - при необходимости обесточить помещение

Действия при аварии

1. Сообщить по телефону 01
   - адрес объекта
   - что случилось
   - имеются ли пострадавшие
   - свою фамилию
2. Локализовать аварию
   - предотвратить развитие аварии
   - использовать средства защиты
   - обозначить место аварии
3. Эвакуировать людей
   - оказать помощь пострадавшим
   - ориентироваться по знакам
   - взять с собою пострадавших

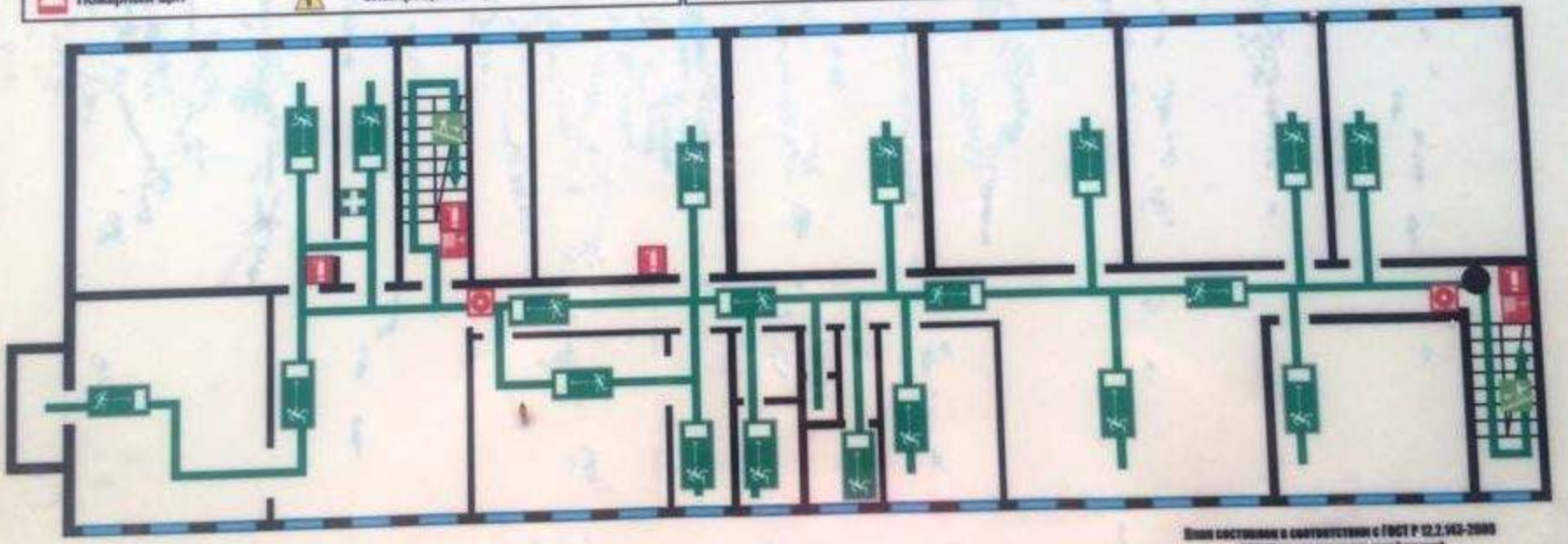

План составлен в соответствии с ГОСТ Р 12.2.143-2009
ООО "Концепцо-технический центр"
Тел. 25-09-30, e-mail: [illegible]

"СОГЛАСОВАНО"
Начальник ОНД по г. Черкесску

План эвакуации

людей в случае возникновения пожара
из помещения 3-го этажа Учебного корпуса РГКОУ "Школа - интернат имени Латоковой Г. Д."
ЧЧР, г. Черкесск, ул. Ставропольская 51 а.

"УТВЕРЖДАЮ"
Директор РГКОУ
"Школа - интернат им. Латоковой Г. Д."
Х. Х. Дударокова

Внимание! Сориентируйтесь на плане. Определите своё местонахождение. При пожаре действуйте по инструкции. Сохраните спокойствие!

Условные обозначения

- Вы находитесь здесь.
- Телефон для использования при пожаре
- Пожарный кран
- Огнетушитель
- Кнопка ручной сигнализации
- Пожарный щит
- Направление движения к эвакуационному выходу
- Путь к основному эвакуационному выходу
- Путь к запасному эвакуационному выходу
- Выход здесь
- Аптечка первой медицинской помощи
- Электрощитовая

Действия при пожаре

1. Сообщите по телефону 01
   - адрес объекта
   - место возникновения пожара
   - свою фамилию
2. Эвакуировать людей
   - ориентироваться по знакам эвакуации
   - взять с собой пострадавших
3. По возможности принять меры по тушению пожара
   - использовать средства противопожарной защиты
   - при необходимости обесточить помещение

Действия при аварии

1. Сообщить по телефону 01
   - адрес объекта
   - что случилось
   - имеются ли пострадавшие
   - свою фамилию
2. Локализовать аварию
   - предотвратить развитие аварии
   - использовать средства защиты
   - обозначить место аварии
3. Эвакуировать людей
   - оказать помощь пострадавшим
   - ориентироваться по знакам
   - взять с собой пострадавших

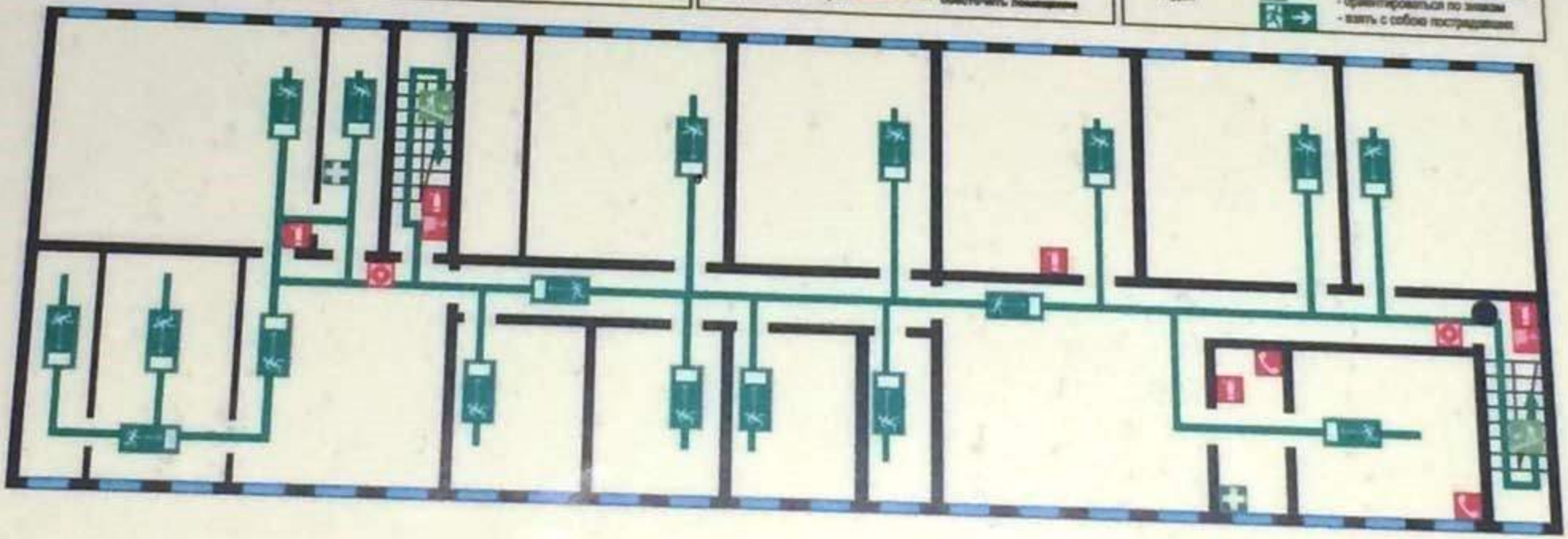

Схема составлена в соответствии с ГОСТ Р 12.2.143-2009
ООО "Экспертно-технический центр"
Тел. 20-03-38, e-mail: [illegible]

"СОГЛАСОВАНО"
Начальник ОНД по г. Черкесску

"УТВЕРЖДАЮ"
Директор РГКОУ
"Школа - интернат им. Латоковой Г. Д."
Д. Х. Джуманова

План эвакуации

людей в случае возникновения пожара
из помещения пищеблока РГКОУ "Школа - интернат имени Латоковой Г. Д."
КЧР, г. Черкесск, ул. Ставропольская 51 а.

Внимание! Сориентируйтесь на плане. Определите своё местонахождение. При пожаре действуйте по инструкции. Сохраняйте спокойствие!

Условные обозначения

- Вы находитесь здесь.
- Телефон для использования при пожаре
- Пожарный кран
- Огнетушитель
- Кнопка ручной сигнализации
- Пожарный щит
- Направление движения к эвакуационному выходу
- Путь к основному эвакуационному выходу
- Путь к запасному эвакуационному выходу
- Выход здесь
- Аптечка первой медицинской помощи
- Электрощитовая

Действия при пожаре

1. Сообщите по телефону 01
   - адрес объекта
   - место возникновения пожара
   - свою фамилию
2. Эвакуировать людей
   - ориентироваться по знакам направления эвакуации
   - взять с собой пострадавших
3. По возможности принять меры по тушению пожара
   - использовать средства противопожарной защиты
   - при необходимости обесточить помещение

Действия при аварии

1. Сообщить по телефону 01
   - адрес объекта
   - что случилось
   - имеются ли пострадавшие
   - свою фамилию
2. Локализовать аварию
   - предотвратить развитие аварии
   - использовать средства защиты
   - обозначить место аварии
3. Эвакуировать людей
   - оказать помощь пострадавшим
   - ориентироваться по знакам
   - взять с собою пострадавших

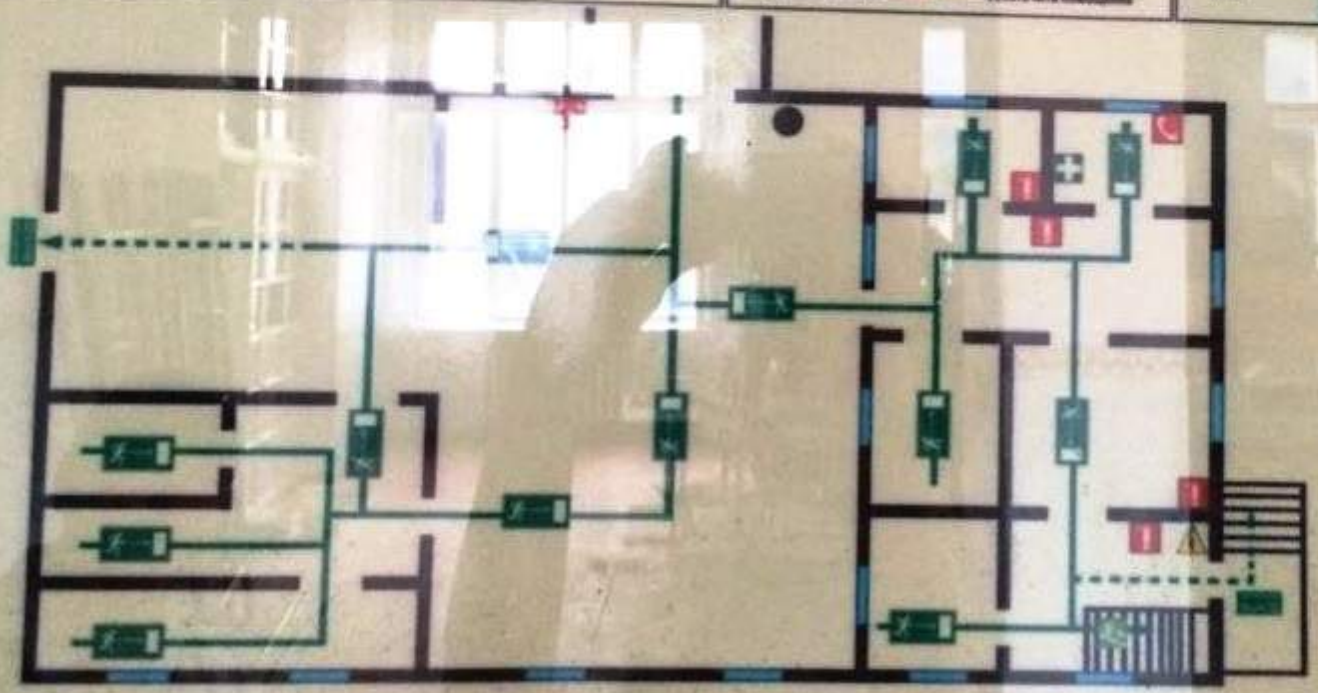

План-схема объекта
(РГКОУ «Школа-интернат им. Латоковой Г.Д.»),
расположенного по адресу: г.Черкесск, ул. Ставропольская, 51а,
с привязкой к местности